



# Infiltratieleiding Oud-Hillegersberg

S. Ennenga  
23 nov 2011

**Lage grondwaterstanden op de Oude Raadhuislaan en de Adriaen van der Doeslaan**

**Hoge grondwaterstanden op de Adriaen van der Doeslaan en op de Berglustlaan**

**Zorgplicht**



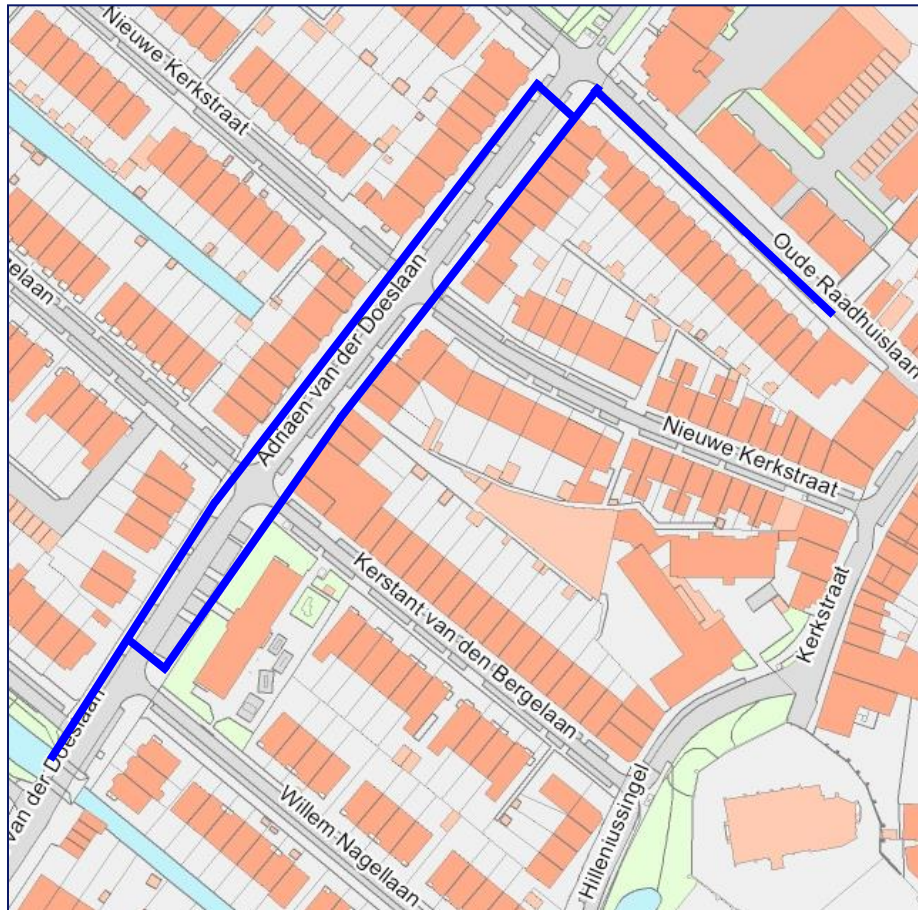
- **Zorgplicht gemeente (Waterwet):**

Het in het openbaar gebied treffen van maatregelen teneinde structureel nadelige gevolgen van de grondwaterstand voor de aan de grond gegeven bestemming zoveel mogelijk te voorkomen of te beperken voor zover het treffen van die maatregelen doelmatig is en niet tot de zorg van het waterschap of de provincie behoort.

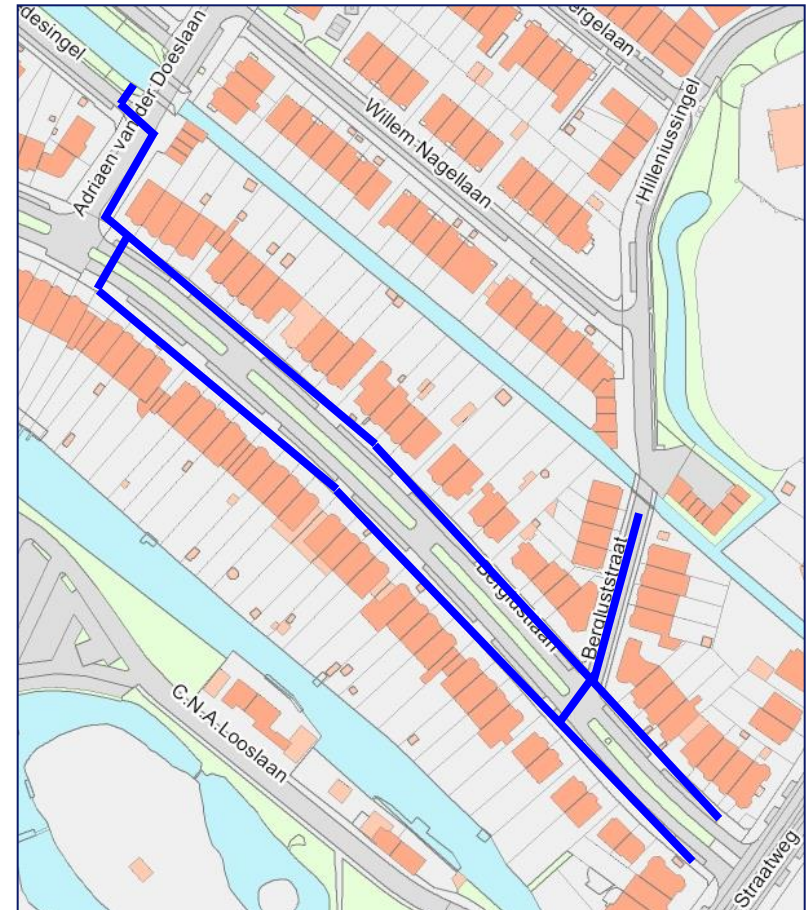


# Ligging infiltratie- en drainageleiding

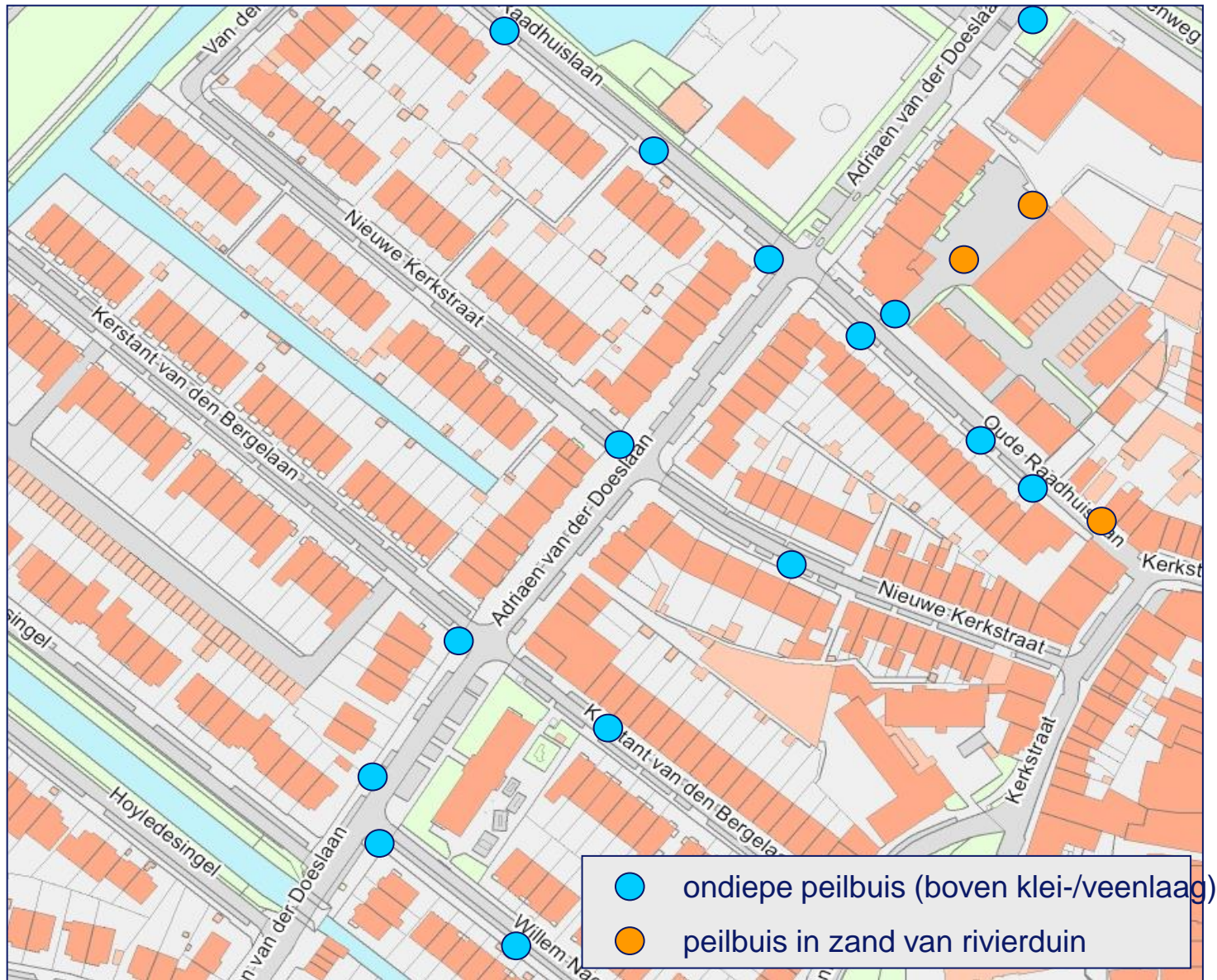
Adriaen vd Doeslaan / Oude Raadhuislaan



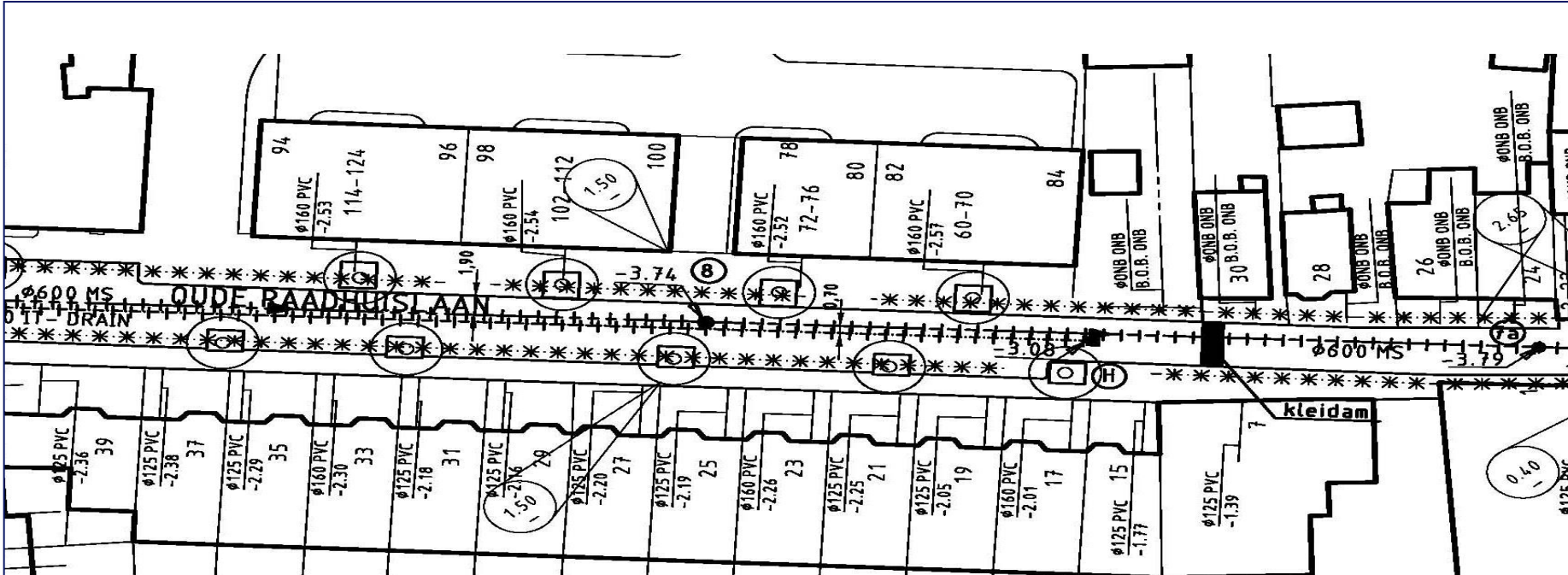
Berglustlaan



# Peilpunten rond infiltratieleiding

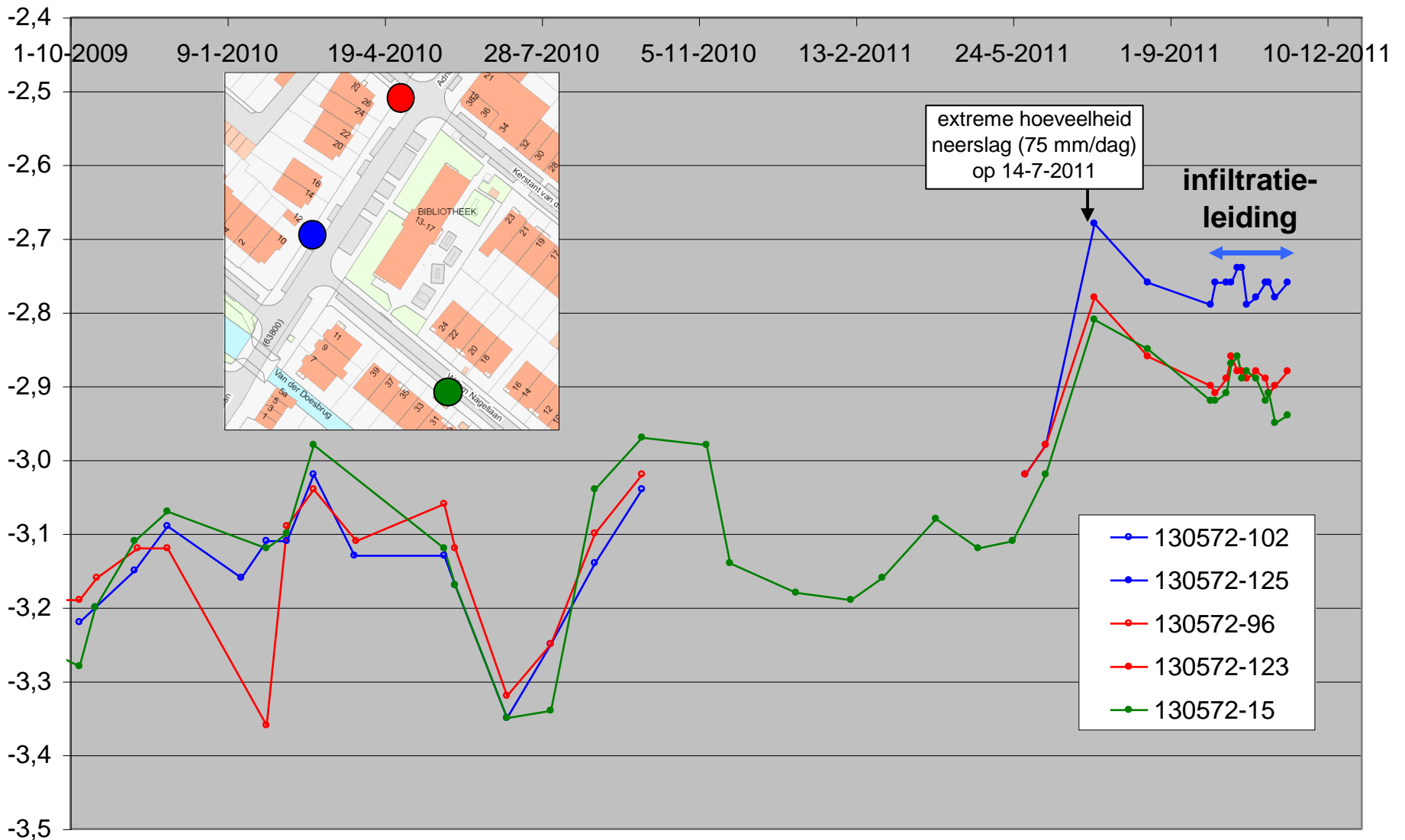


# Positie kleidam in Oude Raadhuislaan



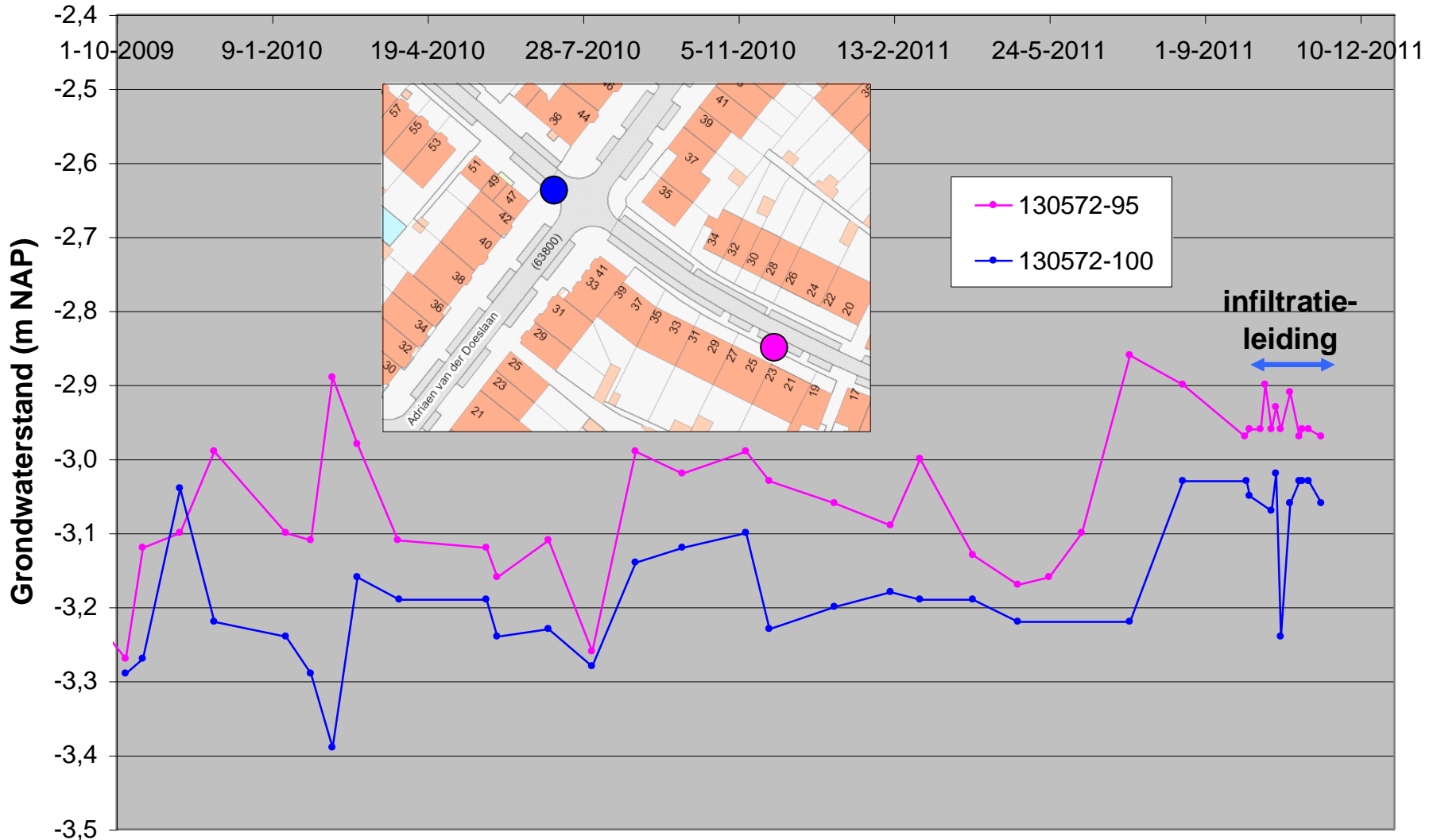
# Peilbuisgegevens

## Adriaen v/d Doeslaan (Hoyledesingel - Kerstant v/d Bergelaan)



# Peilbuisgegevens

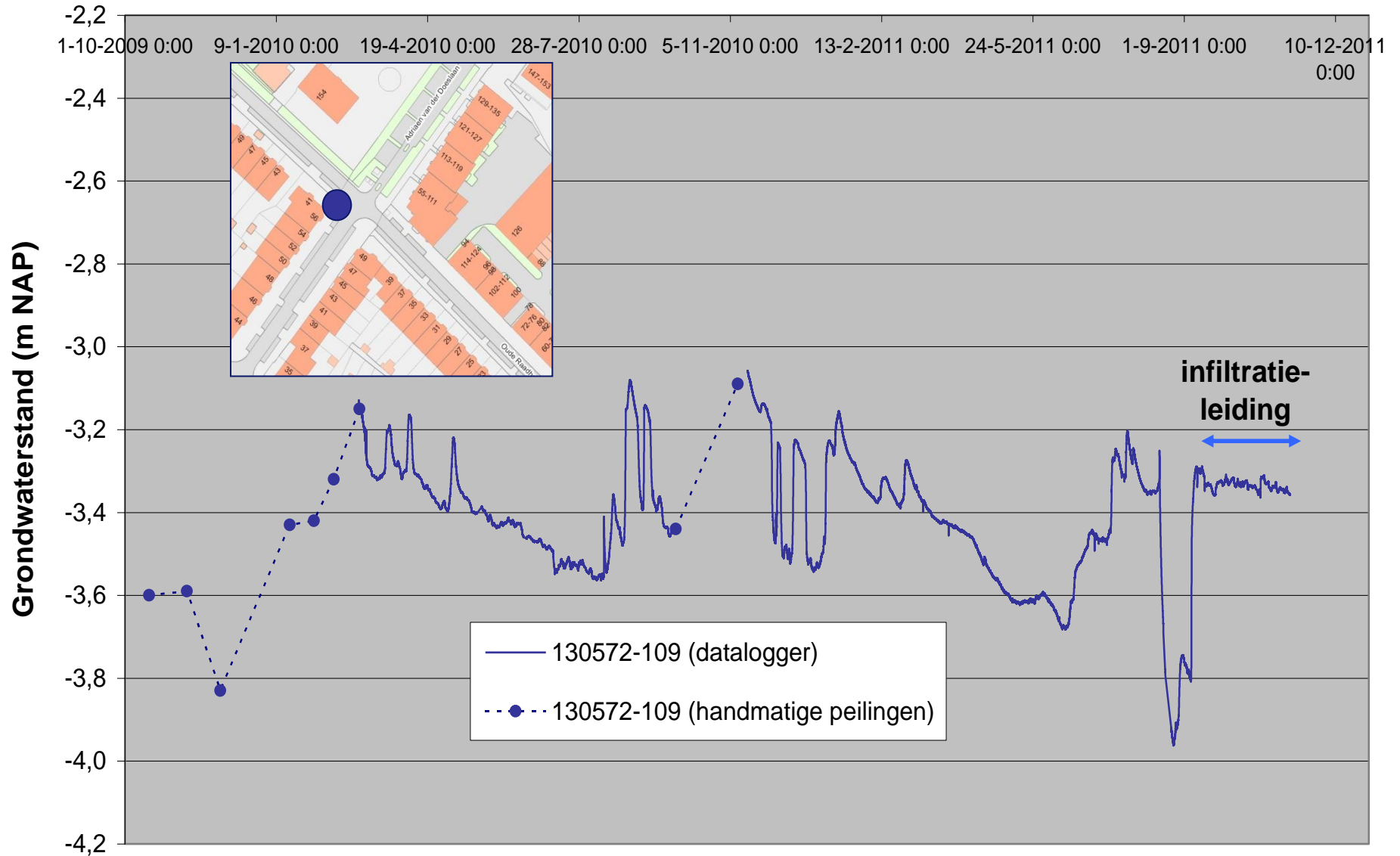
## Hoek Adriaen v/d Doeslaan - Nieuwe Kerkstraat





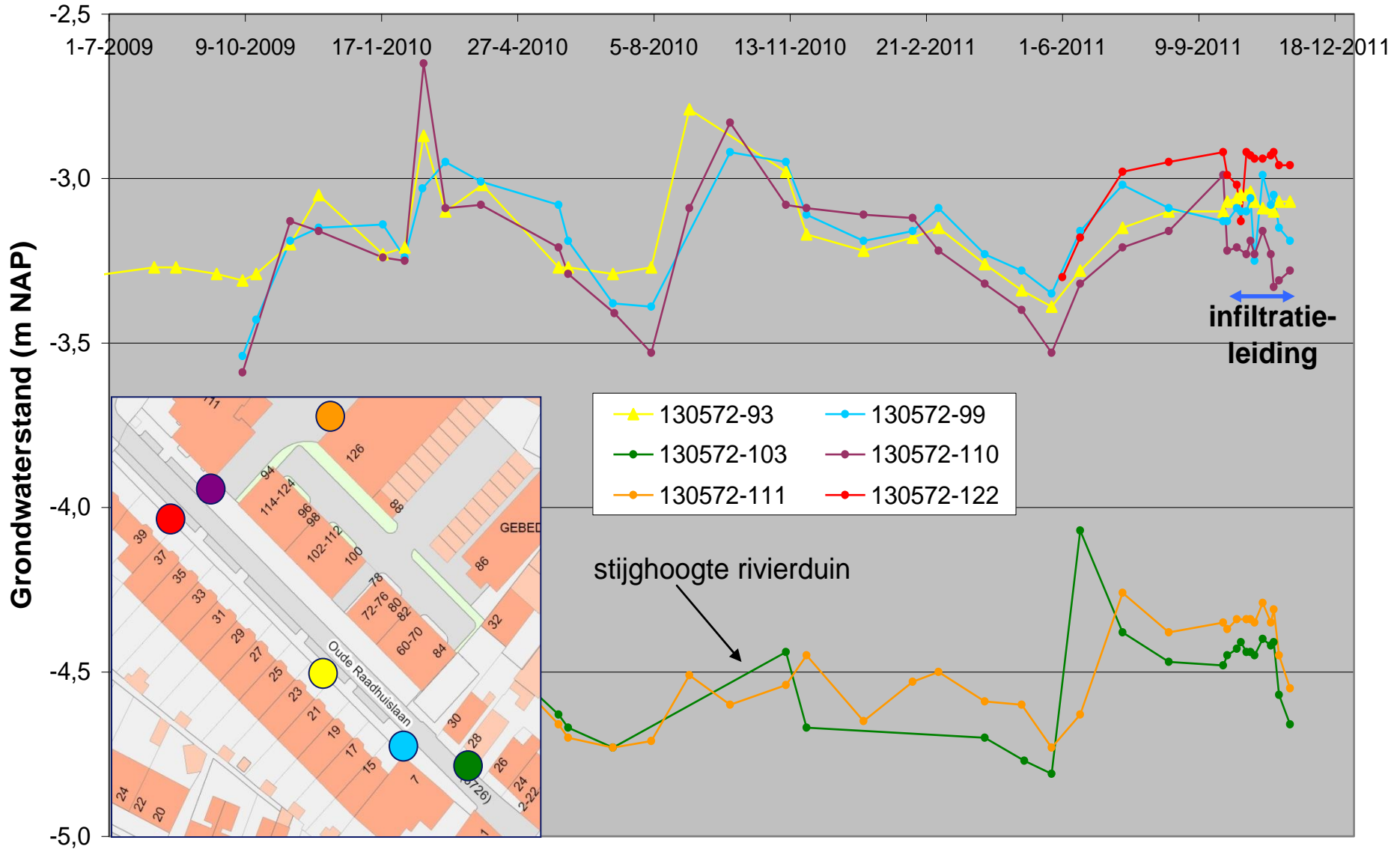
# Peilbuisgegevens

## Hoek Adriaen van der Doeslaan / Oude Raadhuislaan



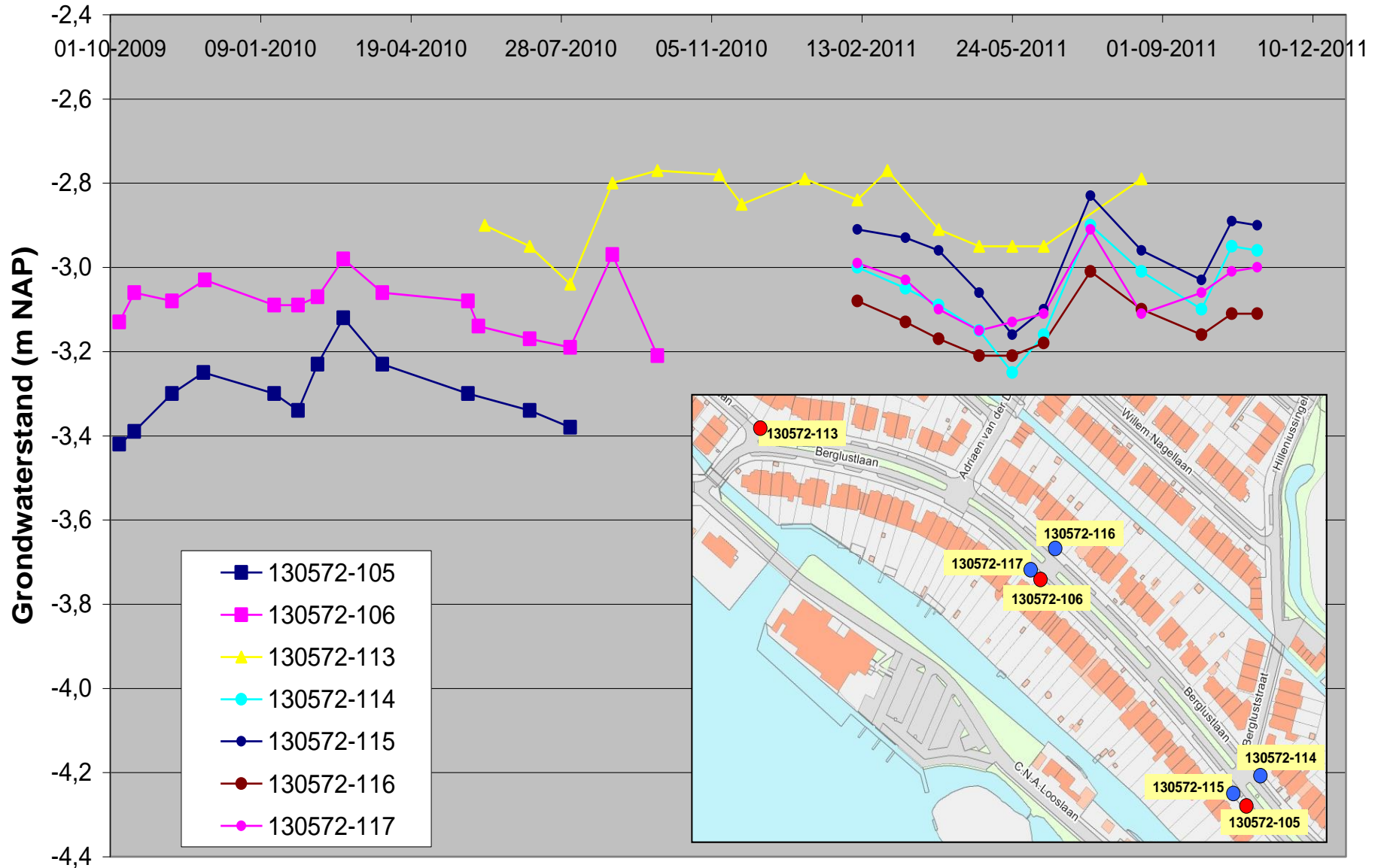
# Peilbuisgegevens

## Oude Raadhuislaan (oostkant)



# Peilbuisgegevens

## Grondwaterstanden Berglustlaan



# Vragen

